

PLAN SYTUACYJNO - WYSOKOŚCIOWY
SIEĆ WODOCIĄGOWA I SIEĆ KANALIZACJI ŚCIEKOWEJ
SKALA 1:500

Załącznik nr... do decyzji nr 29.2/2022
Sprawa nr D1.1320.397.1.2022.11
z dnia 22.08.2022.




Z up. ZARZĄDU POWIATU

Karolina Ścibrowska-Wal
Zastępca Naczelnika
Wydziału Dróg i Infrastruktury Powiatu

AQUA
PROJEKT

BIURO PROJEKTOWANIA I NADZORU INWESTYCYJNEGO AQUA PROJEKT
76-031 MŚCICE UL. PARKOWA 35
tel. kom. 668 822 926, e-mail: aquaprojekt@wp.pl

PRAWA AUTORSKIE ZASTRZEŻONE COPY RIGHTS RESERVED
Przedmiotowy projekt chroniony jest prawem autorskim zgodnie z art. 1 Ustawy o Prawie Autorskim
i Prawach Pokrewnych z dnia 4 lutego 1984 r. (Dz. U. nr 34 poz. 83)

nazwa zamierzenia budowlanego	BUDOWA SIECI WODOCIĄGOWEJ I KANALIZACJI ŚCIEKOWEJ W NIEMICY				
obiekt	SIEĆ WODOCIĄGOWA, SIEĆ KANALIZACYJNA				
numer obrębu numery działek ewidencyjnych	307, 311, 350, 351, 352 obr. Niemica				
nazwa inwestora adres inwestora	GMINA MALECHOWO MALECHOWO 22 A 76-142 MALECHOWO				
tytuł rysunku	PLAN SYTUACYJNO - WYSOKOŚCIOWY SIEĆ WODOCIĄGOWA I SIEĆ KANALIZACJI ŚCIEKOWEJ				
imię i nazwisko projektanta	mgr inż. Violetta MAŁOWIEJSKA				
numer uprawnień budowlanych	UAN-U.73427/4/97 ZAP/IS/0213/03				
imię i nazwisko projektanta sprawdzającego	dr inż. Tadeusz GRUSZECKI				
numer uprawnień budowlanych	A/PNB/8300/76/81 ZAP/IS/2920/02				
imię i nazwisko opracowującego	mgr inż. Bartosz MACIEJEWSKI				
numer uprawnień budowlanych	-				
faza	zakres opracowania	skala	data opracowania	nr rysunku	strona
PT	sieć wodociągowa sieć kanalizacyjna	1:500	grudzień 2022	2	-

OZNACZENIA:

- Proj. sieć wodociągowa
- HN18 Proj. hydrant nadziemny
- Proj. zasuwa odcinająca
- Proj. sieć kanalizacyjna
- Istn. przewody wodociągowe
- Istn. przewód wodociągowy przeznaczony do likwidacji
- Istn. kanalizacja ściekowa
- Istn. kable energetyczne
- Istn. kable telekomunikacyjne
- Drzewa/krzewy przeznaczone do wycięcia
- Zakres opracowania

